



УТВЕРЖДАЮ
Заведующая
МБДОУ г. Мурманска №50
Корж А.А. Корж
«25» декабря 2018г.

ПАСПОРТ ДОСТУПНОСТИ № 6/н

объекта и услуг для инвалидов и других маломобильных групп населения

1. Общие сведения об объекте (краткая характеристика объекта)

1.1. Наименование отрасли (сферы деятельности): **объект образования**

(указывается: объект здравоохранения; объект образования; объект социальной защиты населения; объект физической культуры и спорта; объект культуры и туризма; объект информации и связи; объект транспорта и дорожно-транспортной инфраструктуры; объект жилищного фонда; объект потребительского рынка и сферы услуг; объект службы занятости и места приложения труда; административный объект; иное)

1.2. Адрес объекта: **183039, г. Мурманск, ул. Новое Плато, д.17**

1.3. Сведения о размещении объекта:

- отдельно стоящее здание **2 этажа, 1924,5 кв.м**

- часть здания _____ этажей (или на _____ этаже), _____ кв.м

- наличие прилегающего земельного участка - **7266 кв.м**

1.4. Год постройки здания **1969**, капитального ремонта/реконструкции _____
проектная документация на (вид работы) _____ утверждена / прошла экспертизу в срок _____

1.5. Дата предстоящих плановых работ: капитальный ремонт _____; реконструкция _____;
строительство нового здания _____; иное _____

сведения об организации, расположенной на объекте

1.6. Название организации (учреждения) – полное и краткое наименование (согласно Уставу) **муниципальное бюджетное дошкольное образовательное учреждение г. Мурманска № 50 (МБДОУ г. Мурманска № 50)**

1.7. Юридический адрес организации (учреждения) **183039, г. Мурманск, ул. Новое Плато, д.17**

1.8. Основание для пользования объектом-**оперативное управление.**

1.9. Форма собственности-**государственная.**

1.10. Территориальная принадлежность- **региональная.**

1.11. Вышестоящая организация- **Комитет по образованию администрации города Мурманска.**

1.12. Адрес вышестоящей организации, координаты для связи- **183038, г. Мурманск, пр. Ленина, д.51, телефон: (815-2) 40-26-70, e-mail: obrazovanie@citymurmansk.ru**

2. Характеристика деятельности организации на объекте

(краткая характеристика предоставляемых услуг)

2.1. Вид (или тип) объекта (согласно отраслевой классификации и Уставу): **дошкольная образовательная организация.**

2.2. Виды оказываемых услуг (виды деятельности, согласно Уставу) **осуществление образовательной деятельности по образовательным программам дошкольного образования, присмотр и уход за детьми в возрасте от двух месяцев до прекращения образовательных отношений.**

2.3. Форма оказания услуг: **на объекте.**

2.4. Категории обслуживаемого населения по возрасту: **дети.**

2.5. Категории обслуживаемых инвалидов: **(К, О-н, О-в, С-п, С-ч, Г-п, Г-ч, У)¹**

2.6. Участие в исполнении ИПРА инвалида / ребенка-инвалида – **да.**

¹ **К** - передвигающиеся на коляске; **О** - нарушения опорно-двигательного аппарата, в т.ч.: **О-н** - поражение нижних конечностей; **О-в** - поражение верхних конечностей; **С-п** - полное нарушение зрения (слепота); **С-ч** - частичное нарушение зрения; **Г-п** - полное нарушение слуха (глухота); **Г-ч** - частичное нарушение слуха; **У** - нарушения умственного развития

3. Состояние доступности объекта и услуг

3.1. Путь следования к объекту пассажирским транспортом

(описать маршрут движения с использованием пассажирского транспорта)

Автобусом № 10, 18, 27, 11 до остановки кинотеатр Мурманск;

Троллейбусом №10 до остановки кинотеатр Мурманск;

Специализированный автобус привозит детей-инвалидов в учреждение.

Наличие адаптированного пассажирского транспорта к объекту- *нет*.

Наличие специального транспортного обслуживания (социальное такси) –*да*.

Необходимые организационные решения _____

3.2. Путь к объекту от ближайшей остановки пассажирского транспорта:

3.2.1 Расстояние до объекта от остановки транспорта **800 м**

3.2.2 Время движения (пешком) **5 мин**

3.2.3 Наличие выделенного от проезжей части пешеходного пути -*частично*,

3.2.4 Перекрестки: *регулируемые, со звуковой сигнализацией по улице Полярные Зори и Кап Маркса; по улице Старостина и Капитана Маклакова.*

3.2.5 Информация на пути следования к объекту: *акустическая, тактильная, визуальная; нет*

3.2.6 Перепады высоты на пути: *есть, нет*

Их обустройство для инвалидов на коляске: *да, нет* (_____)

3.2.7 Обеспечена индивидуальная мобильность инвалидам (К, О-н, О-в, С-п, С-ч, Г-п, Г-ч, У) / нет

3.2.8 Организовано сопровождение на пути движения инвалидам (К, О-н, О-в, С-п, С-ч, Г-п, Г-ч, У) / н

Необходимые организационные решения- *организовать информацию на пути следования к объекту, выделить от проезжей части пешеходный путь.*

3.3. Организация доступности объекта и услуг для инвалидов – форма обслуживания

Категория инвалидов	Форма обслуживания - способ предоставления услуг инвалидам – (отметить выбранный способ знаком плюс +)				
	На объекте – по варианту:		На дому	Дистанционно	Не организовано
	«А»*	«Б»**			
К (передвигающиеся на креслах-колясках)	+				
О-н (поражение нижних конечностей)	+				
О-в (поражение верхних конечностей)	+				
С-п (полное нарушение зрения – слепота)		+			
С-ч (частичное нарушение зрения)		+			
Г-п (полное нарушение слуха – глухота)		+			
Г-ч (частичное нарушение слуха)		+			
У (нарушения умственного развития)	+				
Все категории инвалидов***					

* - вариант «А» - **универсальный проект** - доступность для инвалидов любого места в здании, а именно – общих путей движения и мест обслуживания – не менее 5% общего числа таких мест, предназначенных для обслуживания (но не менее одного)

** - вариант «Б» - **разумное приспособление** - при невозможности доступного оборудования всего здания выделение в уровне входа специальных помещений, зон или блоков, приспособленных для обслуживания инвалидов, с обеспечением всех видов услуг, имеющихся в данном здании

*** - заполняется только в случае, если способ единый для всех категорий

Примечание: если для какой-то категории МГН организовано несколько форм обслуживания, то все они отмечаются в соответствующих графах знаком плюс (+)

3.4. Доступность структурно-функциональных зон объекта на «21» декабря 2018 г.*

№№ п/п	Основные структурно-функциональные зоны**	Состояние доступности, в том числе для основных категорий инвалидов***							
		К	О-н	О-в	С-п	С-ч	Г-п	Г-ч	У
1	Территория, прилегающая к зданию (участок)	ДЧ	ДЧ	ДЧ	ВНД	ВНД	ВНД	ВНД	ДЧ
2	Вход (входы) в здание	ДЧ	ДЧ	ДЧ	ВНД	ВНД	ВНД	ВНД	ДЧ
3	Путь (пути) движения внутри здания (в т.ч. пути эвакуации)	ДЧ	ДЧ	ДЧ	ВНД	ВНД	ВНД	ВНД	ДЧ
4	Зона целевого назначения (целевого посещения объекта)	ДЧ	ДЧ	ДЧ	ВНД	ВНД	ВНД	ВНД	ДЧ
5	Санитарно-гигиенические помещения	ДЧ	ДЧ	ДЧ	ВНД	ВНД	ВНД	ВНД	ДЧ
6	Система информации и связи (на всех зонах)	ДЧ	ДЧ	ДЧ	ВНД	ВНД	ВНД	ВНД	ДЧ
7	Пути движения к объекту (от остановки транспорта)	ВНД	ВНД	ВНД	ВНД	ВНД	ВНД	ВНД	ВНД

* - указывается дата обследования, соответствующая приложению 1 к Паспорту доступности «Результаты обследования на предмет доступности объекта и услуг для инвалидов и других МГН»; при повторном обследовании делается **Вкладыш** к Паспорту доступности и указывается дата повторной оценки по настоящему пункту

** - если зона отсутствует или не закреплена за организацией, расположенной на объекте, в соответствующей строке делается отметка (запись) об этом

*** - указывается по каждой зоне доступность ее для каждой из 8 категорий инвалидов и других МГН:

- **ДП** - доступно полностью (барьеры отсутствуют, требования нормативно-технических документов выполнены);

- **ДУ-им** - доступно условно с обеспечением индивидуальной мобильности техническими решениями (отклонения от нормативно-технических документов согласованы с представителем общественного объединения инвалидов);

- **ДУ-пп** - доступно условно с помощью персонала (согласовано с общественным объединением инвалидов);

- **ВНД** - временно недоступно (имеются существенные барьеры, на момент обследования не устранены)

3.5. Состояние доступности объекта и услуг (итоговое заключение) на «21» декабря 2018 г.*

Категория инвалидов	К	О-н	О-в	С-п	С-ч	Г-п	Г-ч	У	Все категории**
Состояние доступности на момент обследования***	ДЧ	ДЧ	ДЧ	ВНД	ВНД	ВНД	ВНД	ДЧ	
Ожидаемое состояние доступности объекта и услуг после выполнения работ:									
1 этапа (неотложных работ)	ДЧ	ДЧ	ДЧ	ДУ-пп	ДУ-пп	ДУ-пп	ДУ-пп	ДЧ	
2 этапа (отложенных работ)	ДЧ	ДЧ	ДЧ	ДУ-пп	ДУ-пп	ДУ-пп	ДУ-пп	ДЧ	
3 этапа (итоговых работ)	ДЧ	ДЧ	ДЧ	ДЧ	ДЧ	ДЧ	ДЧ	ДЧ	

* - аналогично пункту 3.4 (см.)

** - заполняется только в случае, если по всем категориям единая оценка

*** - в этой строке указывается решение о состоянии доступности объекта и предоставляемых услуг для соответствующих категорий инвалидов: **ДП** - доступно полностью; **ДЧ** - доступно частично; **ДУ-им** - доступно условно с обеспечением индивидуальной мобильности; **ДУ-пп** - доступно условно с помощью персонала на объекте; **ДУ-дом** - доступно условно с предоставлением услуг на дому (ином месте пребывания инвалида); **ДУ-дистант** - доступно условно с предоставлением услуг дистанционно; **ВНД** - временно недоступно

Примечание: Информация о состоянии доступности объекта и услуг на момент обследования отражается на сайте организации и на карте доступности «Жить вместе»

3.6. Объект является приоритетным (да, нет) _____

Указать, когда включен в реестр приоритетных объектов (15.01.2014 год)

3.7. Дата размещения (актуализации) информации на сайте и карте доступности 15.01.2014г.

адаптации (и информации) с соблюдением требований нормативно-технических документов в проектировании и строительстве									
2.2.1 По варианту «А»	ДЧ	+	+	+					
2.2.2 По варианту «Б»	ДУ-пп				+	+	+	+	
Срок завершения 2 этапа, контроля его исполнения и актуализации информации на сайте организации и кар доступности 31.12.2023 года									
3 этап (итоговые мероприятия)									
3.Создание условий для беспрепятственного доступа инвалидов к объекту и предоставляемым в нем услугам									
3.1 Обеспечение доступа к месту предоставления услуги на объекте путем оказания работниками организаций помощи с согласованием с ООИ									
3.2 Создание условий для беспрепятственного доступа инвалидов к объекту и предоставляемым в нем услугам									
3.1 По варианту «А»	ДЧ	+	+	+					
3.2 По варианту «Б»	ДЧ				+	+	+	+	
Срок завершения 3 этапа, контроля его исполнения и актуализации информации на сайте организации и кар доступности 01.12.2030 года									

*- подробно мероприятия представлены в «дорожной карте объекта» от «01» февраля 2014 г.

4.2. Для принятия решения о выполнении работ на объекте требуется / не требуется:

- согласование работ с надзорными органами (в сфере проектирования и строительства, архитектуры, охраны памятников, другое) _____
- техническая экспертиза _____
- разработка проектно-сметной документации _____
- согласование с вышестоящей организацией _____
- заключение дополнительного соглашения с арендодателем _____
- рассмотрение на _____
(наименование координирующего органа в сфере обеспечения доступной среды для инвалидов)
- иное _____

4.3. Работы, требующие обязательного согласования с представителем общественного объединения инвалидов:

Согласованы без замечаний

Дата «29» декабря 2018 г.

Согласованы с замечаниями и предложениями
(прилагаются к «дорожной карте» объекта)

Дата « » _____ 20 г.

Замечания устранены

Дата « » _____ 20 г.

Не согласованы. Необходимо согласовать до

Дата « » _____ 20 г.

5. Особые отметки

Информация о доступности объекта и предоставляемых услуг размещена на:

- Сайте организации (адрес) mbdou50pingvin@yandex.ru
- Карте доступности (адрес) minsoc.gov-murman.ru

ПРИЛОЖЕНИЯ к Паспорту доступности объекта и услуг:

1. Результаты обследования на предмет доступности объекта и услуг от 21.12.2018г.
2. План мероприятий по поэтапному повышению уровня доступности для инвалидов объекта и предоставляемых услуг («дорожная карта») от 15.01.2014г.
3. Маршрут (схема) движения инвалидов и других МГН на объекте 7-ми листах
4. Фотографии (структурно-функциональных зон и элементов объекта) 50-ти листах
5. Материалы уполномоченных организаций по осуществлению контроля и надзора

Наименование документа и выдавшей его организации, дата

6. Материалы (заключения) иных организаций по вопросам доступности объекта и услуг

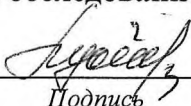
(сертификаты системы добровольной сертификации, документы общественного контроля и проч.)

7. Другое _____

(например, Вкладыш в Паспорт доступности – при повторном обследовании, в т.ч. контрольном)

Комиссия, проводившая обследование и составление Паспорта доступности

Председатель



Подпись

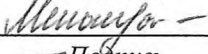
Гусейнова Л.Г., заместитель заведующей
ФИО, должность

Члены комиссии:



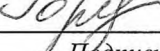
Подпись

Пенечко Т.А., старший воспитатель
ФИО, должность



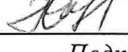
Подпись

Меньшикова В.В., специалист по охране труда
ФИО, должность



Подпись

Горбатенко Н.М., уполномоченный по ОТ
ФИО, должность



Подпись

Носкова О.В., председатель ПК
ФИО, должность